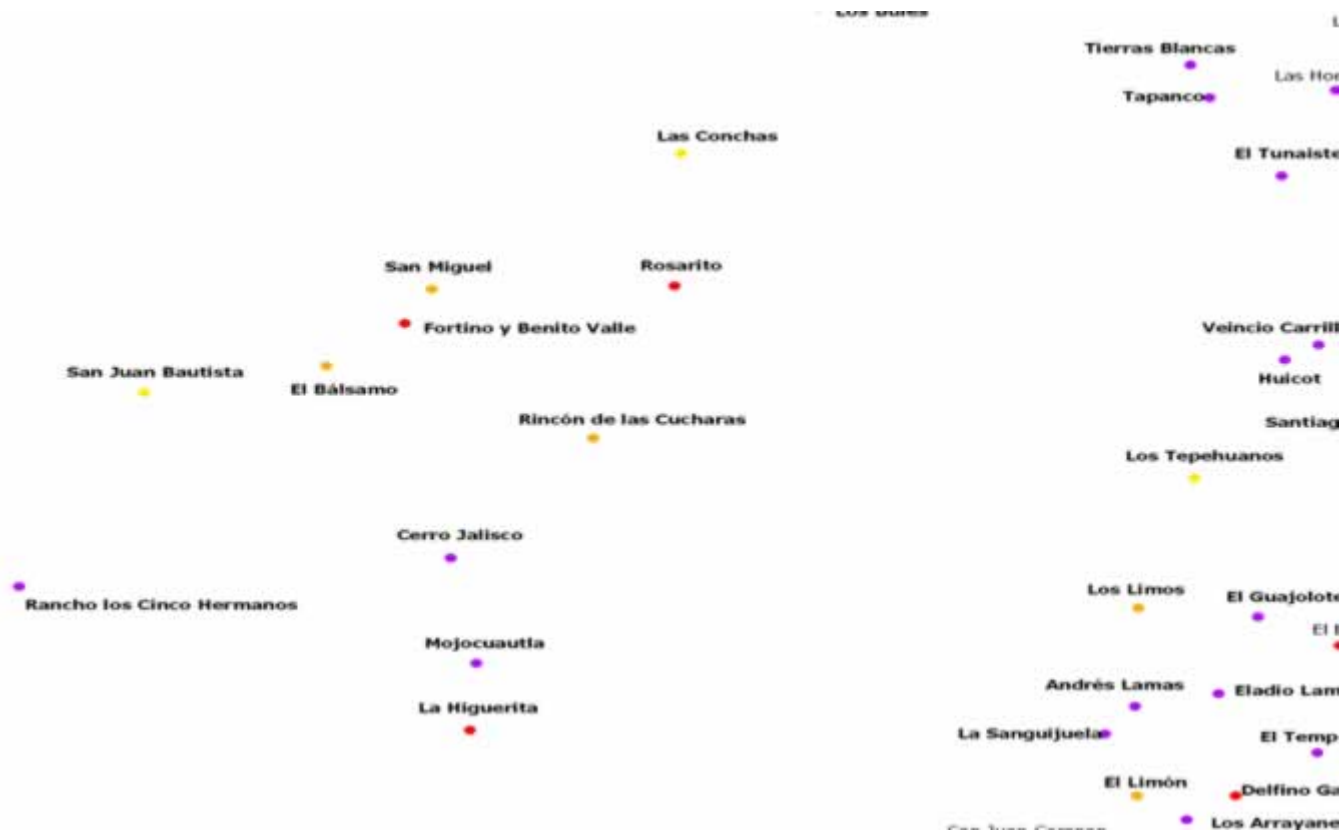


SIMBOLOGÍA: porcentaje de la población que habla lengua indígena

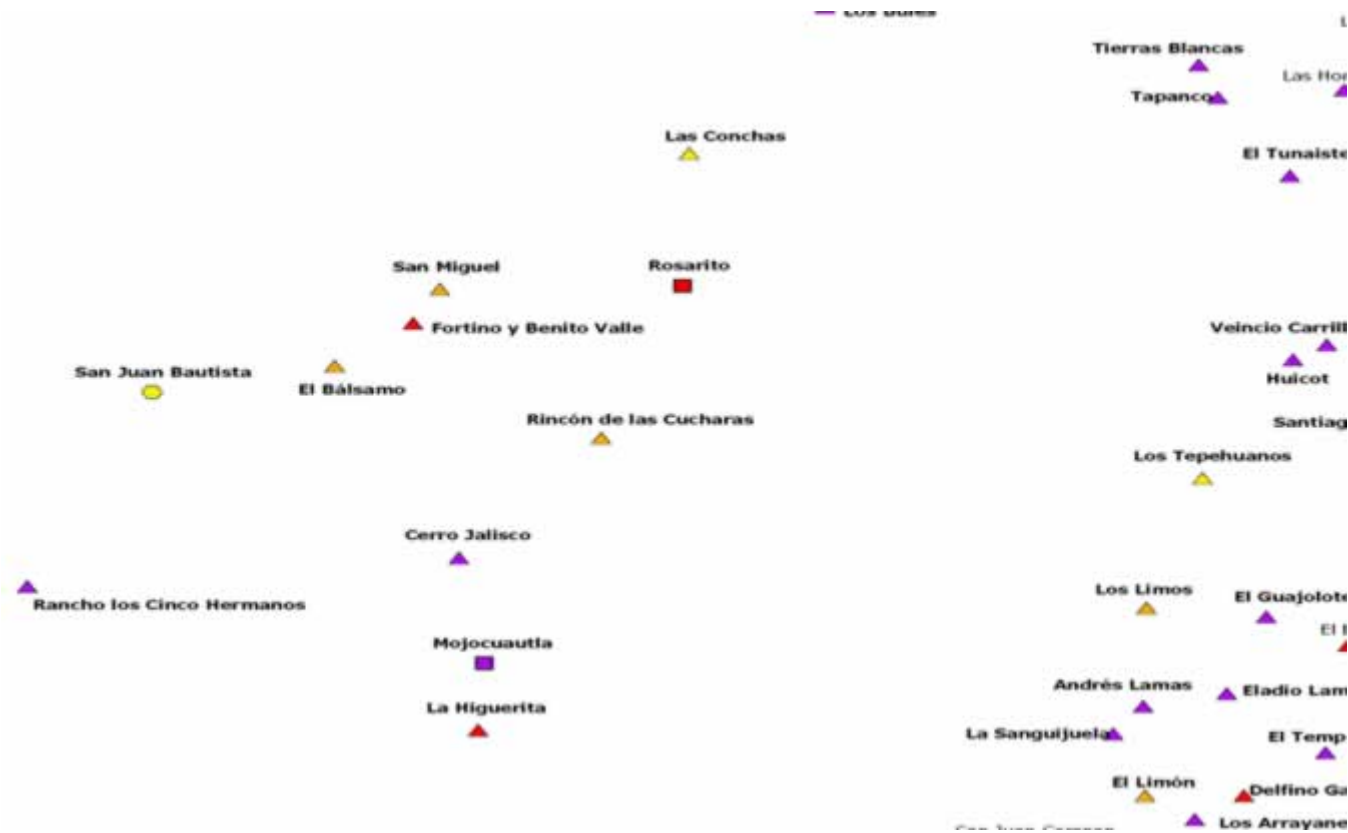
Porcentaje
de población
HLI

- 5 - 25
- 25.1 - 50
- 50.1 - 75
- 75.1 - 100

Diferenciación de las localidades por el uso de la lengua



Localidades: tamaño y uso de la lengua



Otros elementos cartográficos: elevaciones y relieve



Zonas urbanas, otras localidades y orografía relevante



Lengua kumiai

Nombres

El nombre *kumiai*, empleado históricamente por la población mexicana, designa a un grupo indígena y también a su lengua. Dicho nombre es la forma castellanizada de *kumeya*, que proviene de las lenguas yumanas y significa "los de los altos". Los hablantes de *kumiai* llaman a su lengua *tipai*, que significa "gente".

Genealogía

La lengua *kumiai* pertenece al grupo yumano de la familia lingüística cochimi-yumana.

Familia	Grupo	Lengua
<i>Cochimi-yumana</i>	<i>Yumano</i>	<i>Kumiai</i>

Asentamiento histórico

El área históricamente ocupada por los *kumiai* se localiza al norte de la península de Baja California. La lengua *kumiai* se habla en 2 municipios de dicha entidad. En esta área, el Instituto Nacional de Geografía, Estadística e Informática (INEGI), a través del XII Censo General de Población y Vivienda 2000, identificó **3** localidades, en cada una de las cuales el 5% o más de la población habla *kumiai*; todas las localidades se representan en esta carta.

El *kumiai* colinda al este del área con el cucapá y comparte con el pai pai y el kiliwa el territorio del municipio de Ensenada, Baja California.

Demografía

El INEGI informó para el año 2000 la existencia en México de **243** personas de cinco años de edad o más que hablan *kumiai*; en las localidades representadas en esta carta, la suma de hablantes de *kumiai* es **111**.

Asentamientos kumiai



Carta de la lengua kumiai



Lengua maya

Nombres

El nombre *maya*, empleado históricamente por la población mexicana, designa a un grupo indígena y a su lengua. Dicho nombre es la forma castellanizada de *maaya*, cuyo origen y significado no han sido esclarecidos. Los hablantes de *maya* llaman a su lengua *maaya t'aan*, que significa "el que habla maya". Este grupo indígena se nombre así mismo *maya' winik* que significa "hombre maya".

Genealogía

La lengua *maya* pertenece al grupo yucatecano de la familia lingüística maya.

Familia	Grupo	Lengua
<i>Maya</i>	<i>Yucatecano</i>	<i>Maya</i>

Asentamiento histórico

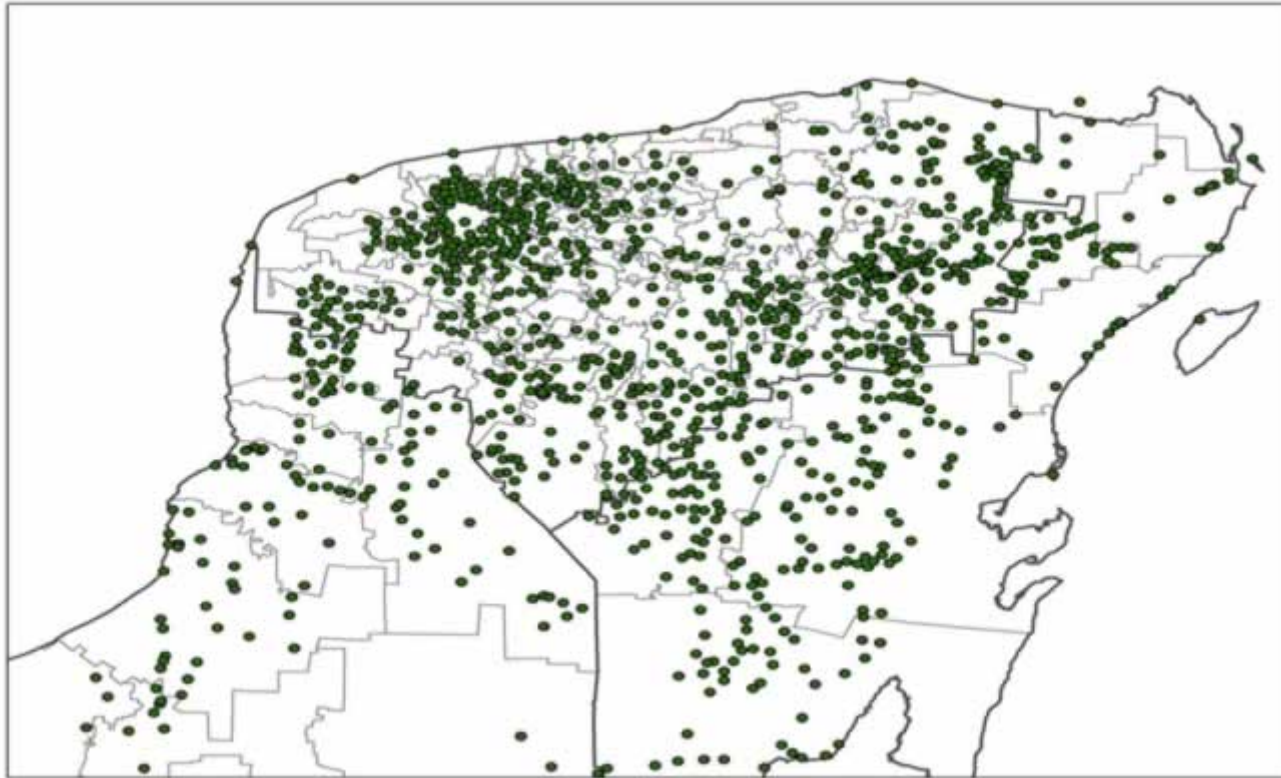
El área históricamente ocupada por los mayas se localiza en la península de Yucatán. La lengua *maya* se habla en Campeche (13 municipios), Quintana Roo (7 municipios) y Yucatán (106 municipios). En esta área, el Instituto Nacional de Geografía, Estadística e Informática (INEGI), a través del XII Censo General de Población y Vivienda 2000, identificó **4,722** localidades, en cada una de las cuales el 5% o más de la población habla *maya*; en estas cartas se representan **1,108** localidades, donde 20 personas o más hablan lengua maya.

El *maya* colinda al sur del área con algunas de las lenguas tzeltales, ch'oles y el lacandón.

Demografía

El INEGI informó para el año 2000 la existencia en México de **800,291** personas de cinco años de edad o más que hablan *maya*; en las localidades representadas en estas cartas la suma de hablantes de *maya* es **769,711**.

Asentamientos mayas



Cartas de la lengua maya



Lenguas nahuas

Nombres
* Existen varios nombres para la autodenominación de estas lenguas, como se explica abajo.

El nombre náhua o náhuatl, empleados históricamente por la población mexicana, designan a un grupo indígena y a un conjunto de lenguas indígenas estrechamente relacionadas entre sí. Dicho nombre es la forma castellanizada de náhuatl, que significa "cosas que suenan bien". Las lenguas nahuas cuentan con distintos nombres para autodenominarse, diferencia que obedece a distintos factores, tales como las lenguas mismas, las subáreas territoriales o incluso las comunidades; por ejemplo *mexicacpatlahtli*, que significa "lengua al estilo de los mexicanos", *tomelatlāhtli* "nuestra lengua verdadera", y *mexicano*.

Genealogía
Las lenguas nahuas pertenecen al grupo cora-nahua de la familia lingüística yuto-nahua.

Familia	Grupo	Lenguas
Yuto-nahua	Cora-nahua	Nahuas

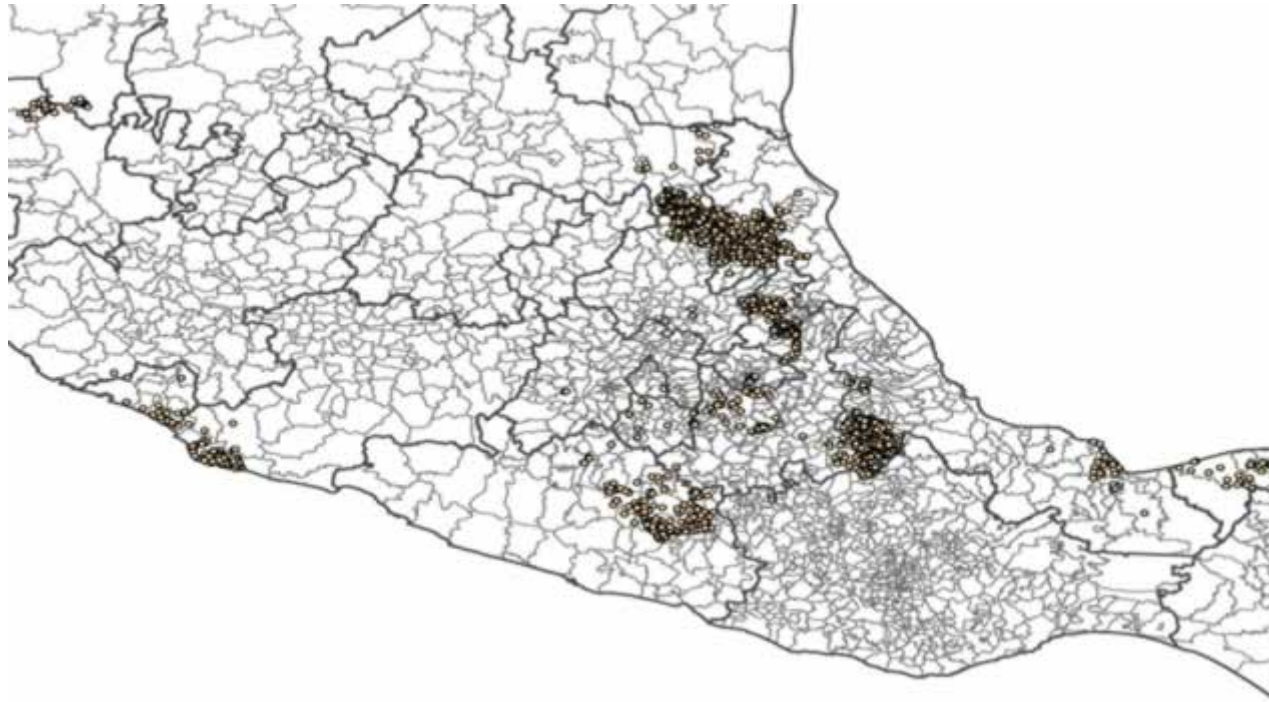
Asentamiento histórico
Las áreas históricamente ocupadas por los nahuas se localizan en porciones de la Sierra Madre Occidental y las costas centrales del Océano Pacífico; en todo el Altiplano Central y partes colindantes al nororiente, oriente, sureste y sur, así como en subregiones del Golfo de México. Las lenguas nahuas se hablan en Veracruz (146 municipios), Puebla (140 municipios), Guerrero (32 municipios), Morelos (26 municipios), Hidalgo (23 municipios), San Luis Potosí (19 municipios), Estado de México (16 municipios), Tlaxcala (15 municipios), Michoacán (8 municipios), Oaxaca (6 municipios), Colima (5 municipios), Distrito Federal (3 delegaciones), Jalisco (3 municipios), Nayarit (2 municipios), Tabasco (2 municipios) y Durango (1 municipio).

En estas áreas, el Instituto Nacional de Estadística, Geografía e Informática (INEGI), a través del XII Censo General de Población y Vivienda 2000, identificó **43** localidades en el noroccidente (Durango-Nayarit), **133** localidades en la costa occidental (Jalisco, Colima y Michoacán), y **7,556** localidades en el centro, oriente y sur de México; en cada una de esas localidades el 5% o más de la población habla alguna de las lenguas nahuas. En este Catálogo se representan 40 localidades del noroccidente (carta 21 de 22) y 120 de la costa occidental (carta 22 de 22); de las 7,556 localidades del resto del país, se representan **2,486** de ellas (cartas 1-14 y 18-22 de 22), donde 100 personas o más hablan alguna de estas lenguas. Las localidades de Tabasco fueron incluidas debido a su relevancia histórica, aun cuando en ellas el mayor porcentaje de la población que habla alguna de las lenguas nahuas es de 4.8% y el número de personas por localidad sea inferior a 100 (carta 17 de 22).

Debido a su gran extensión territorial en el país, las lenguas nahuas colindan con muchas de las otras lenguas indígenas nacionales; entre las colindancias más visibles se encuentran: en el noroccidente con el huichol; y en el centro, oriente y sur con lenguas huastecas, totonacas, tepehuas, otomíes, mixtecas, amuzgas, mazatecas, mixes, zoques, y con el mazahua, el matlatzínca, el tlapaneco y el chontal de Tabasco.

Demografía
El INEGI informó para el año 2000 la existencia en México de **1,448,936** personas de cinco años de edad o más que hablan alguna de las lenguas nahuas; en las localidades representadas en estas cartas la suma de hablantes de las lenguas nahuas es **1,087,132**.

Asentamientos nahuas



Cartas de las lenguas nahuas



Datos generales

La base cartográfica utilizada para elaborar el presente catálogo es la Cartografía Topográfica. Imagen Digital a escalas 1:250,000 (Serie II) y 1:50,000; la base geoestadística aplicada es el Marco Geoestadístico Nacional 2000 y el XII Censo General de Población y Vivienda 2000.

Esta información es producida por el INEGI.

CATÁLOGO DE LENGUAS INDÍGENAS MEXICANAS

Cartografía contemporánea de sus asentamientos
históricos

Tlaxkamati
Diuxkixe pee' laatu
Kútao
Jamadi
Nib óolal

contacto@inali.gob.mx